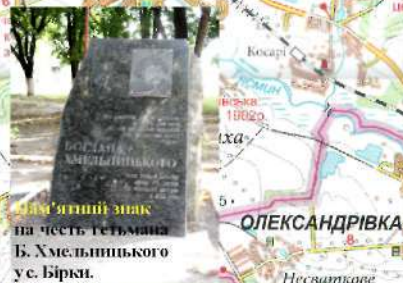


Умовні позначення:

НАСЕЛЕНІ ПУНКТИ		РОСЛИННІСТЬ	
ЧИГИРИН	Міста	Ліси, Сади	
ОЛЕКСАНДРІВКА	Селища	Вузькі полози лісу	
Трушівці	Села	РЕЛЬЄФ	
Чубівка		а) підліски горизонтальної;	
Примітка. Покреслена назва населеного пункту відноситься і до найближчої залізничної станції.		б) позначки висот;	
ШЛЯХИ СПОЛУЧЕННЯ		в) ями;	
Залізниця		г) кургани	
Автомобільні шляхи головні: 5 відстані в кілометрах		Готелі	
територіальні з покриттям		Пам'ятники	
без покриття		Цікаві туристичні об'єкти	
грунтові		Культові споруди	
пальові та лісові		Кладовища	
Номерація автомобільних шляхів національні		Маршрут по Національному історико-культурному заповіднику "Чигирин" та "Холодний Яр"	
регіональні		Старовинні торговельні шляхи	
територіальні		ГІДРОГРАФІЯ	
МЕЖІ		Річки з постійною течією	
Областей		Озера та водосховища: річки, що пересихають	
Районів			



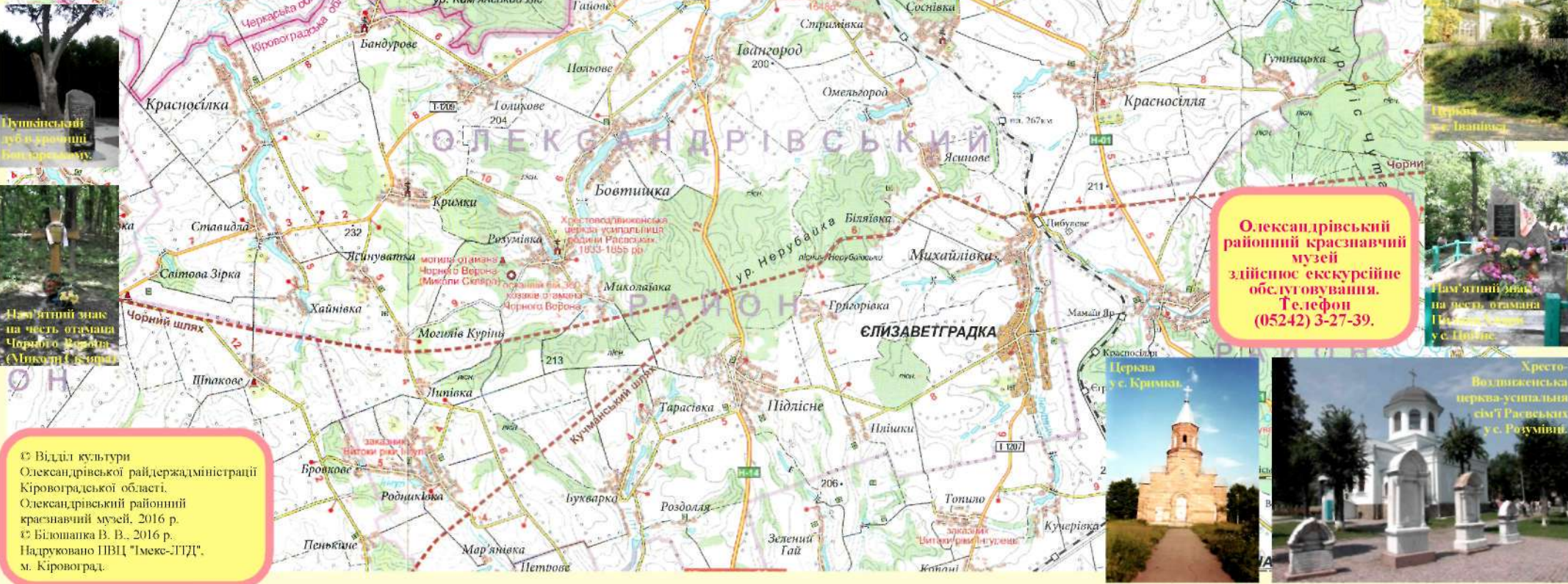
ОЛЕКСАНДРІВЩИНА ТУРИСТИЧНА




Олександрівський районний краєзнавчий музей здійснює екскурсійне обслуговування.
Телефон (05242) 3-27-39.



© Відділ культури Олександрівської райдержадміністрації Кіровоградської області. Олександрівський районний краєзнавчий музей. 2016 р.
© Білошанка В. В., 2016 р.
Надруковано ППЦ "Імекс-ЛІД", м. Кіровоград.





Свято-Успенська церква.



Кімната-музей
Левка Мацієвича.



Капличка.

ОЛЕКСАНДРІВКА ТУРИСТИЧНА

Пам'ятник
Тарасу Шевченку.



Олександрівський
районний краєзнавчий музей.
тел. (05242)-3-27-39.



Пам'ятник
першій вчительці.

Пам'ятник
Левку Мацієвичу.



Пам'ятник
жертвам Голодомору.



Умовні позначення:

-  Олександрівський районний краєзнавчий музей
-  Кімната-музей Л. Мацієвича
-  Пам'ятки архітектури
-  Кафе, ресторани
-  Банки
-  Автозаправки
-  Готель
-  Лікарня
-  Пошта
-  Залізничний вокзал
-  Автостанція
-  пляж
-  Церква та каплички